


# Relieve de América

**Objetivo: OA8 Describir distintos relieves del continente americano.**




Conceptualiza en tu cuaderno

# RELIEVE DE AMERICA

- ¿ Que es el relieve?


Son las formas que tiene la superficie terrestre



Conceptualiza

# ¿Cuáles son los relieves de América?

- En América podemos encontrar diversas formas de relieve siendo las más notorias; CORDILLERA, LLANURA MESETAS,




Conceptualiza

# CORDILLERA



- La parte oeste, está cruzada casi en toda su extensión por una cordillera que va tomando distintos nombres a lo largo de su recorrido por el continente: Montañas Rocosas en América del Norte, Sierra Madre, en América Central y Cordillera de los Andes en América del Sur.




Conceptualiza

# Las mesetas




Al este del continente se encuentran manifestaciones de este relieve. En el norte se localiza el escudo Canadiense y los montes Apalaches, cuya altura no supera los 2000 metros. En América del Sur se puede reconocer al macizo de Guayana, el macizo de Brasilia y la meseta Patagónica. Son de escasa altura, muy desgastados por la erosión.



Conceptualiza

# Las llanuras



- En el centro y este se pueden encontrar extensas llanuras. En América del Norte se encuentra la llanura canadiense y la llanura central, localizada en Estados Unidos y que es recorrida por el río Mississippi.
- En América del Sur están la llanura del río Orinoco, la llanura amazónica y la llanura chaco-pampeana, que son atravesadas por los ríos Orinoco, Amazonas, Paraguay, Paraná y Uruguay

Acá podemos observar un mapa sobre el relieve de América.

