




Material de apoyo “Zonas de Chile” zona norte y centro

HISTORIA

2° BÁSICO

PROF. MARÍA PAZ ZÚÑIGA

Instrucciones: El siguiente PowerPoint es para apoyar y guiar el desarrollo de las guías. Se especifica en cada diapositiva lo que debes hacer. Por ejemplo: copiar en el cuaderno, leer y comentar o responder en el cuaderno o en el texto de estudio de la asignatura. **NO olvidar escribir el objetivo, la fecha, respetar las mayúsculas y los signos de puntuación.**



Escribe en tu cuaderno: La siguiente imagen es lo que debes escribir en tu cuaderno de historia correspondiente al día lunes 25 de mayo.

En la imagen siguiente el contenido que corresponde al día jueves 21 de mayo.

Ingresar al siguiente link:

<https://vimeo.com/411048805> (zona norte)

<https://vimeo.com/411050082> (zona centro)

NOTA: Los videos son de apoyo para resolver las guías que se envían. Sólo se observan. Las actividades del video no se resuelven.

Actividad: Primera clase “Zona Norte”

- ▶ Observa el video de la zona norte.
- ▶ Copia en tu cuaderno la imagen con fecha lunes 25 de mayo.
- ▶ Resuelve la guía de la zona norte.

Lunes 25 de Mayo 2020

Objetivo = Reconocer los distintos paisajes de la Zona Norte.

Elementos del paisaje de la Zona Norte

Los paisajes del norte de Chile son muy áridos (que es muy seco).

Existe un clima desértico: llueve muy poco, las temperaturas son muy altas en el día y bajas en la noche.

La vegetación se adapta a las escasas o pocas lluvias del desierto.

Los animales se adaptan a la sequedad del lugar.

Actividad: Segunda clase “Zona Centro”

- ▶ Observa el video de la zona centro.
- ▶ Copia en tu cuaderno la imagen con fecha jueves 21 de mayo.
- ▶ Resuelve la guía de la zona centro.

Jueves 28 de Mayo 2020.

Objetivo = Reconocer los distintos paisajes de la Zona Central.

Elementos del paisaje de la Zona Central

Las temperaturas son moderadas, no hace ni mucho frío ni mucho calor. Lluere en invierno y su clima es templado.

La Cordillera de los Andes es muy alta.

Es la zona más poblada en Chile por el buen clima y relieve.

La vegetación es abundante y variada.

NO OLVIDAR:

- ▶ Está disponible la plataforma www.aprendolibre.cl donde encontrarán material anexo para apoyar el proceso educativo de su hijo(a).



aprendo libre.cl

Inicia Sesión ¿Quieres saber más? Información para Profesores ¡Contáctanos!

aprendo libre.cl

La plataforma educativa que facilita el trabajo al profesor de educación básica
Accede a cientos de recursos, crea pruebas y corrígelas en segundos.

Ingresar

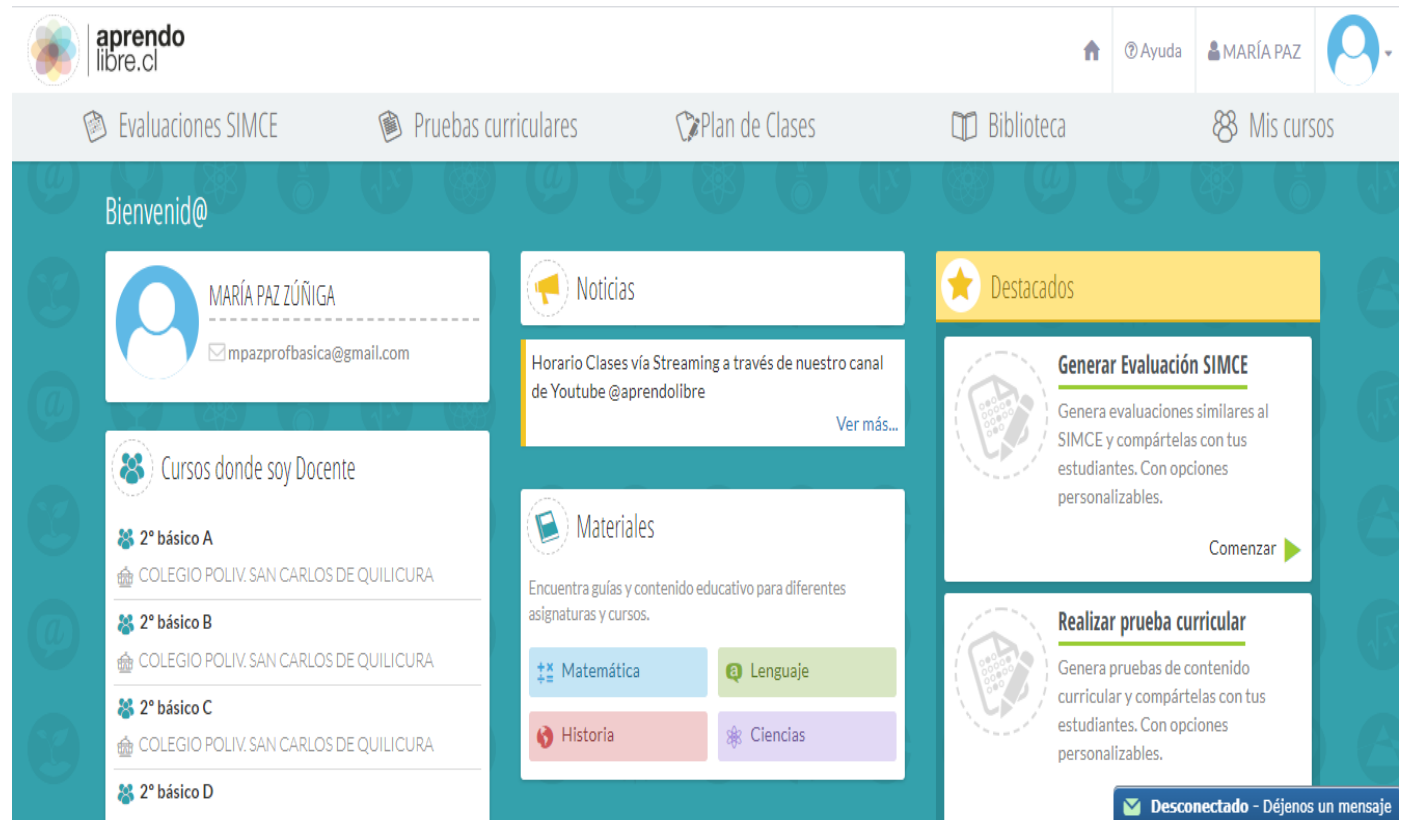
Debes incluir un correo electrónico o RUT válido.
Debes incluir una contraseña.

Email o RUT

Contraseña

Ingresar

¿Quieres saber cómo implementar aprendolibre.cl con tus estudiantes?
Haz click aquí



aprendo libre.cl

Ayuda MARÍA PAZ

Evaluaciones SIMCE Pruebas curriculares Plan de Clases Biblioteca Mis cursos

Bienvenid@

MARÍA PAZ ZÚÑIGA
mpazprofbasica@gmail.com

Noticias
Horario Clases vía Streaming a través de nuestro canal de Youtube @aprendolibre
Ver más...

Destacados

Generar Evaluación SIMCE
Genera evaluaciones similares al SIMCE y compártelas con tus estudiantes. Con opciones personalizables.
Comenzar

Realizar prueba curricular
Genera pruebas de contenido curricular y compártelas con tus estudiantes. Con opciones personalizables.

Desconectado - Déjenos un mensaje

Cursos donde soy Docente

- 2° básico A
COLEGIO POLIV. SAN CARLOS DE QUILICURA
- 2° básico B
COLEGIO POLIV. SAN CARLOS DE QUILICURA
- 2° básico C
COLEGIO POLIV. SAN CARLOS DE QUILICURA
- 2° básico D

Materiales

Encuentra guías y contenido educativo para diferentes asignaturas y cursos.

- Matemática
- Lenguaje
- Historia
- Ciencias

Material de apoyo para Profesores Historia y Ciencias Sociales

- Todos
- Material para Profesores
- Material para Alumnos
- Material de Ejercitación

- Primero básico
- Segundo básico
- Tercero básico
- Cuarto básico
- Quinto básico
- Sexto básico
- Séptimo básico
- Octavo básico

- Matemática
- Lenguaje
- Historia
- Ciencias

Material por eje

Historia	(14) +
Geografía	(6) +
Formación Ciudadana	(16) +

- Matemática
- Lenguaje
- Historia
- Ciencias

Material por eje

Historia	(14) +
Geografía	(6) -

- Tipos de mapas [Q Abrir](#)
- Mapas [Q Abrir](#)
- Definamos algunas formas de relieve [Q Abrir](#)
- Chile: sus límites, sus regiones y sus zonas [Q Abrir](#)
- Guía OA 6 - Unidad 1
 - OA 6 [Q Abrir](#)
- Guía OA 8 - Unidad 1
 - OA 8 [Q Abrir](#)
| Formación Ciudadana | (16) + |


- ▶ Puedes resolver esta actividad para ver como va tu aprendizaje.
- ▶ Se puede resolver en línea o descargarlo.



Ajustado

Centrar

77%


Historia 2º Básico
Curricular
forma: 8121

Desconectado - Déjenos un mensaje

Horario de clases online



aprendo
libre.cl



CLASES Y ACTIVIDADES GRATUITAS ONLINE DESDE 1° A 6° BÁSICO

Lunes	Martes	Miércoles	Jueves	Viernes
MATEMÁTICA 6° Básico 09:30 - 10:30	MATEMÁTICA 5° Básico 09:30 - 10:30	MATEMÁTICA 4° Básico 09:30 - 10:15	MATEMÁTICA 3° Básico 09:30 - 10:15	MATEMÁTICA 1° Básico 09:30 - 10:15
CIENCIAS NATURALES 3° Básico 10:40 - 11:25	LENGUAJE 2° Básico 10:40 - 11:25	LENGUAJE 3° Básico 10:25 - 11:10	HISTORIA 4° Básico 10:40 - 11:25	HISTORIA 6° Básico 10:40 - 11:40
LENGUAJE 1° Básico 11:35 - 12:20	CIENCIAS NATURALES 1° Básico 11:35 - 12:20	LENGUAJE 6° Básico 11:20 - 12:20	HISTORIA 5° Básico 11:35 - 12:35	MATEMÁTICA 2° Básico 12:30 - 13:15
HISTORIA 1° Básico 15:00 - 15:45	HISTORIA 2° Básico 15:30 - 16:15	CIENCIAS NATURALES 4° Básico 13:00 - 14:00	CIENCIAS NATURALES 2° Básico 12:45 - 13:30	CIENCIAS NATURALES 6° Básico 15:30 - 16:30
		LENGUAJE 5° Básico 14:10 - 15:10	LENGUAJE 4° Básico 14:00 - 14:45	
		CIENCIAS NATURALES 5° Básico 15:00 - 16:00	HISTORIA 3° Básico 15:00 - 15:45	

SUSCRÍBETE
AQUÍ



¿Quieres acceder a más material educativo? Accede a través de tu colegio o municipalidad
¿No están inscritos? Contáctanos a instituciones@ogr.cl



**¡Gracias por el apoyo
en casa!**

**¡¡¡Vamos
que se
puede!!!**